
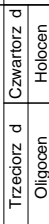



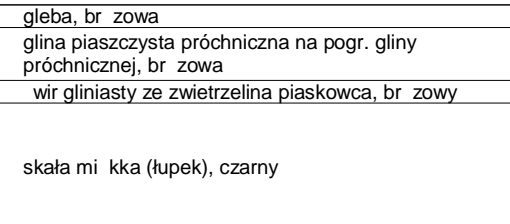






Geo-Har Zakład Usług Geologicznych			KARTA OTWORU GEOTECHNICZNEGO Paszowa Profil numer 15					Zał.Nr: 5.8		
								Wiertnica:		
Miejscowo : Paszowa Gmina: Olszanica Powiat: Leski Województwo: podkarpackie			Obiekt: Kanalizacja Inwestor: Geokart International Sp. z o.o. Wiercenie: Geo-Har Dozór geol.: Hało			System wiercenia:				
						Rz dna: 417.70 m n.p.m.				
						Skala 1 : 100		Data wiercenia: 2014-10-20		
	Gr boko zwierciadła wody	Stratygrafia	Profil litologiczny		Przelot	Opis litologiczny	Symbol gruntu	Warstwa geotechniczna	Wilgotno	Stan gruntu
	[m.p.p.t]		[m]		[m]					
1	2	3	4	5	6	7	8	9	10	11
										
Profil numer 16 Rz dna: 439.30 m n.p.m. Data: 2014-10-20										
